




Hauptstraße K12

Garagenwand (H = 3,0 m)

### TEIL A : PLANZEICHNUNG

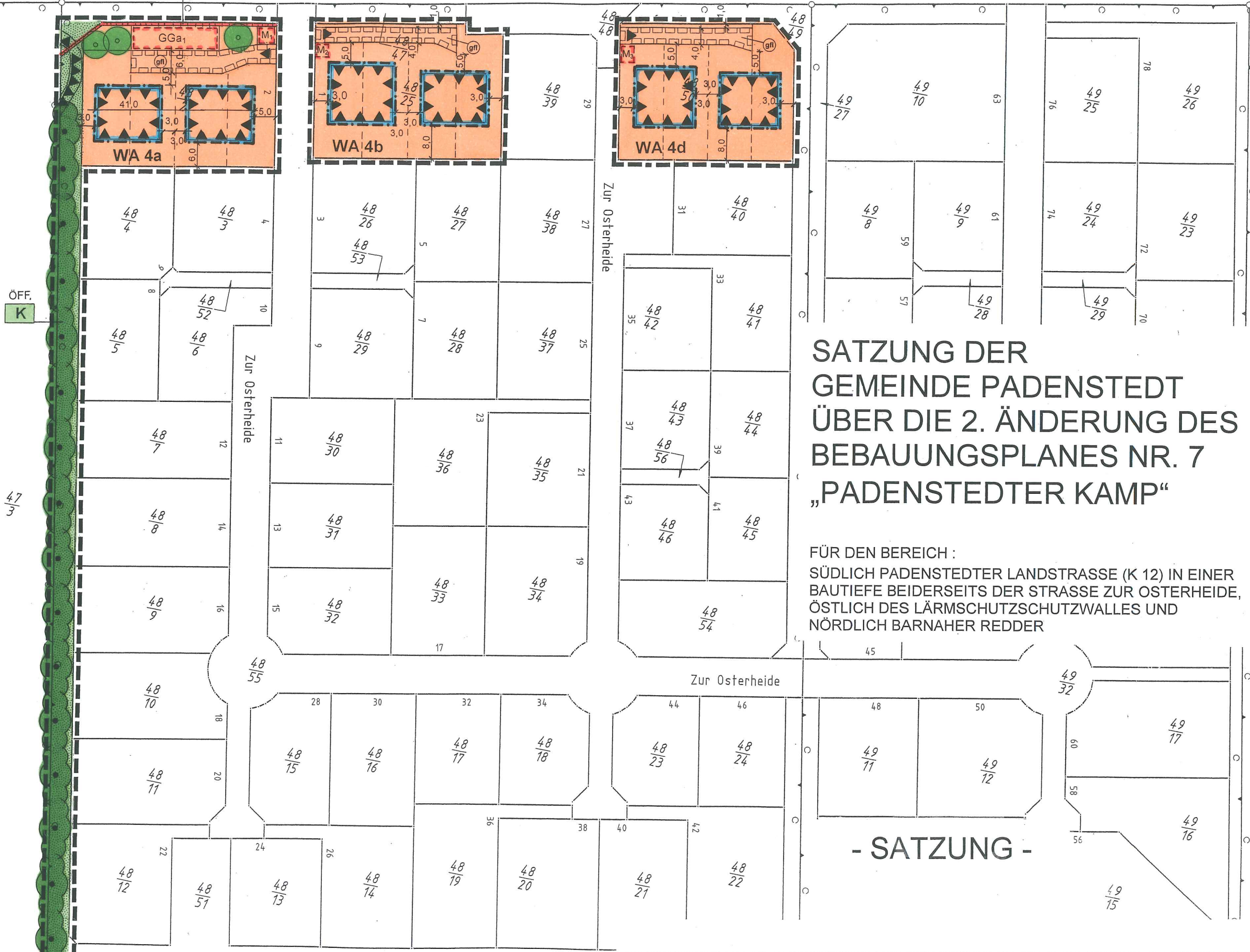
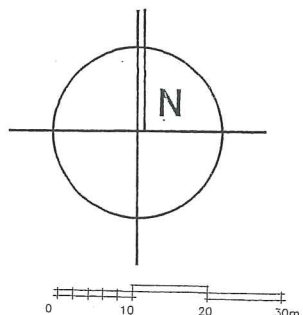
**WA 4a I**  
0,25  
o   
SD / WD / PD  
DN 30° - 45°

**WA 4b I**  
0,3  
o   
SD / WD / PD  
DN 30° - 45°

**WA 4d I**  
0,3  
o   
SD / WD / PD  
DN 30° - 45°

Es gilt die Baunutzungsverordnung in der Fassung der Bekanntmachung vom 23.01.1990 (BGBl. I S. 132), zuletzt geändert durch das Investitionserleichterungs- und Wohnbaulandgesetz vom 22.04.1993 (BGBl. I S. 466)

Es gilt die Planzeichenverordnung (PlanzV) in der Fassung vom 18.12.1990



## SATZUNG DER GEMEINDE PADENSTEDT ÜBER DIE 2. ÄNDERUNG DES BEBAUUNGSPLANES NR. 7 „PADENSTEDTER KAMP“

FÜR DEN BEREICH :  
SÜDLICH PADENSTEDTER LANDSTRASSE (K 12) IN EINER  
BAUTIEFE BEIDERSEITS DER STRASSE ZUR OSTERHEIDE,  
ÖSTLICH DES LÄRMSCHUTZSCHUTZWALLES UND  
NÖRDLICH BARNAHER REDDER

- SATZUNG -

Barnaher Redder

Beratungs- und Verfahrensstand : Gemeindevertretung vom 24.11.2005 Gesamt abwägung / Satzungsbeschluss / Bekanntmachung	Planverfasser : BIS · SCHARLIBBE 24613 Aukrug	Maßstab : 1 : 1.000 (im Original)	Planungsstand vom : 17.03.2005
--	---	---	-----------------------------------